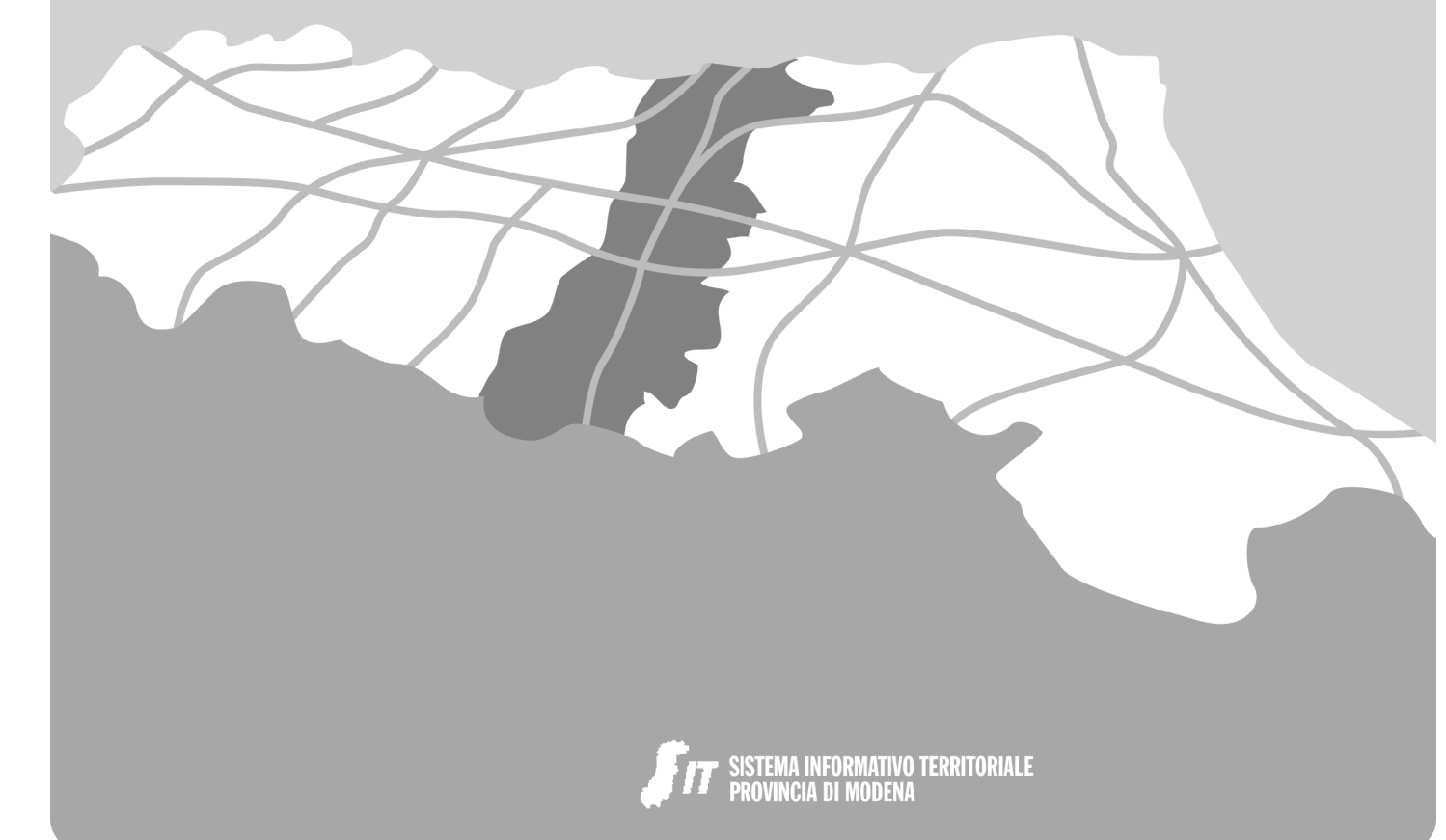


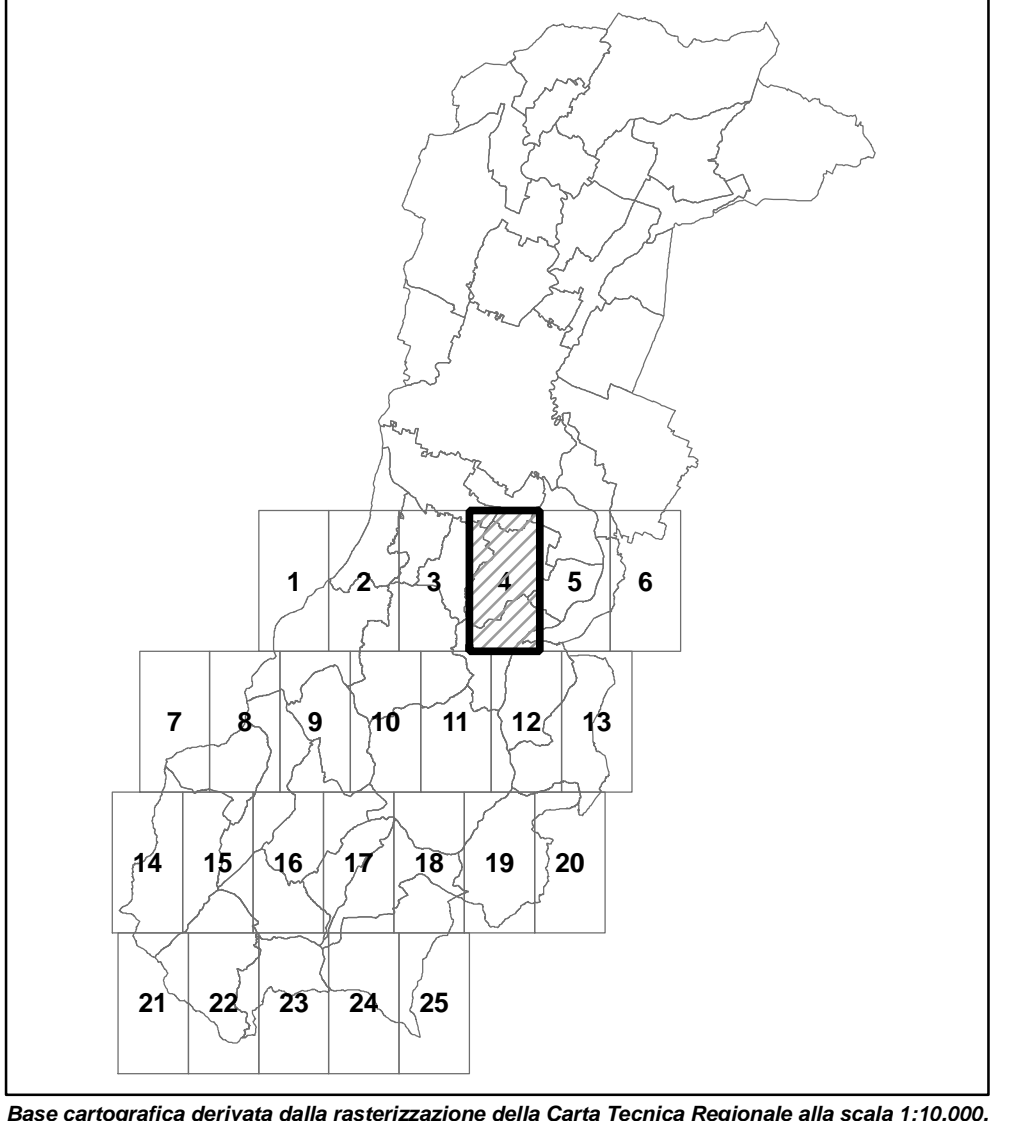
**PTCP**  
 Variante PTCP di adeguamento in materia di dissesto idrogeologico ai Piani di Bacino dei fiumi Po e Reno

**Tavola 3.4**

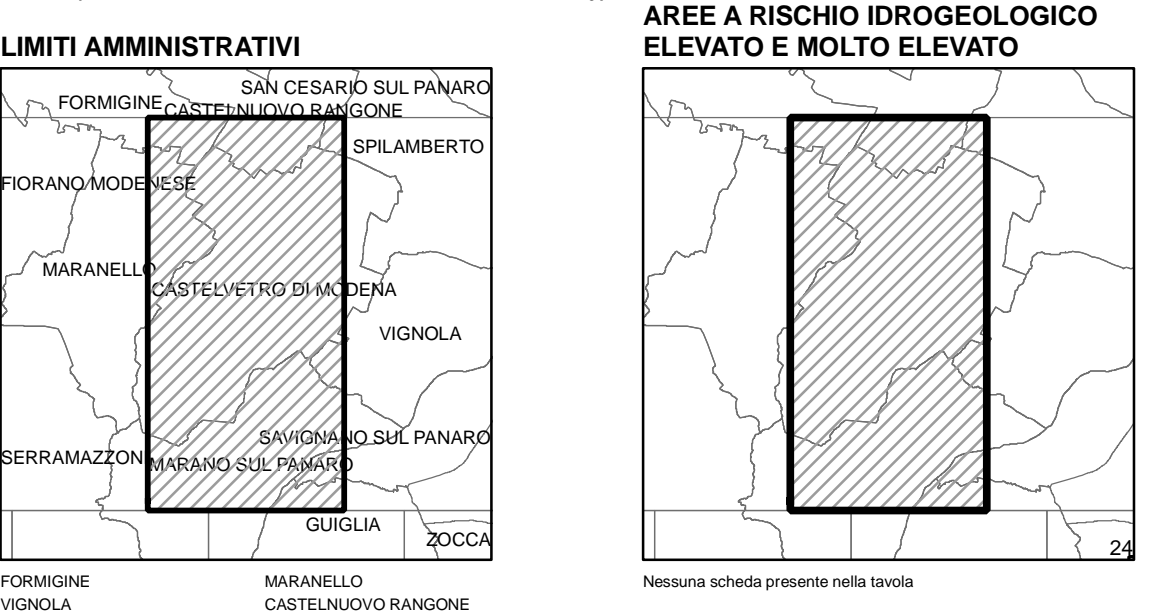
Adottato con deliberazione del Consiglio Provinciale n° 16 del 22/02/2006  
 Approvato con deliberazione del Consiglio Provinciale n° 107 del 21/07/2006



**QUADRO D'UNIONE DELLE TAVOLE - SCALA 1:10.000**



Base cartografica derivata dalle rasterizzazioni della Carta Tecnica Regionale alla scala 1:10.000, l'edizione 1/98-05.  
 Il reticolo della base topografica è rappresentato in coordinate regionali.  
 Il reticolo della carta tematica è rappresentato in coordinate U.T.M.  
 (sono stati sottratti 4.000.000 metri alle coordinate X)



VOCI DI LEGENDA			
<b>Zone ed elementi caratterizzati da fenomeni di dissesto e instabilità</b>			
[Red]	Area interessata da frane attive		Art.26
[Yellow]	Area interessata da frane quiescenti		
<b>Zone ed elementi caratterizzati da potenziale instabilità</b>			
[Light Yellow]	Area potenzialmente instabile		Art.27
<b>Arece a rischio idrogeologico elevato e molto elevato</b>			
[Dotted]	Abitati da consolidare o da trasferire (perimetrazione approvata ai sensi dell'art.29 comma 2 del PTCP)		Art.29
[Dark Yellow]	Area a rischio idrogeologico molto elevato		Art.29A
[Dark Red]	Area a rischio di frana perimetrate e zonizzate a rischio molto elevato (R4) ed elevato (R3)		Art.29B

**LIMITI AMMINISTRATIVI**  
 - - - - - Limite di Regione    E E E E E Limite di Provincia    ——— Limite di Comune