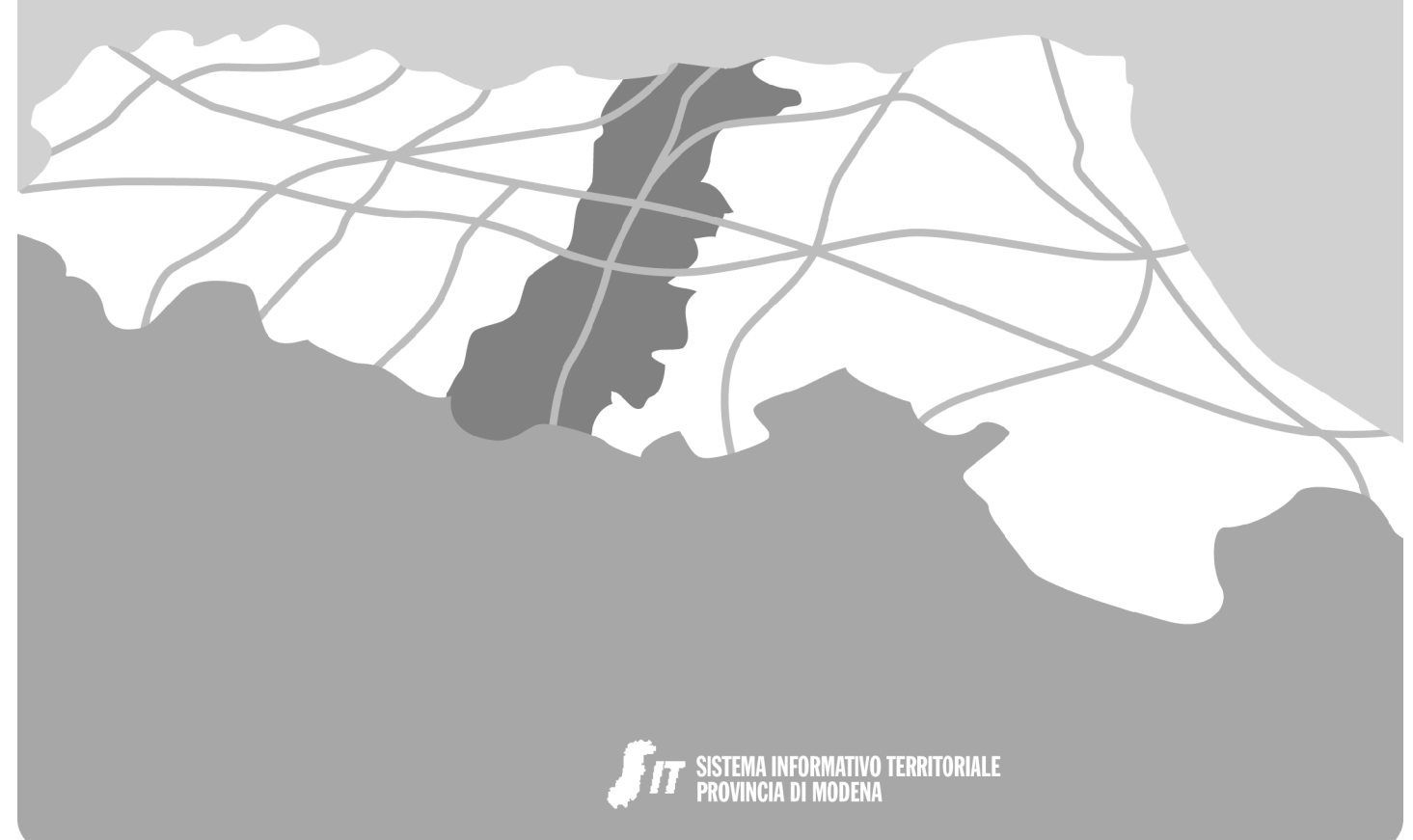


PTCP

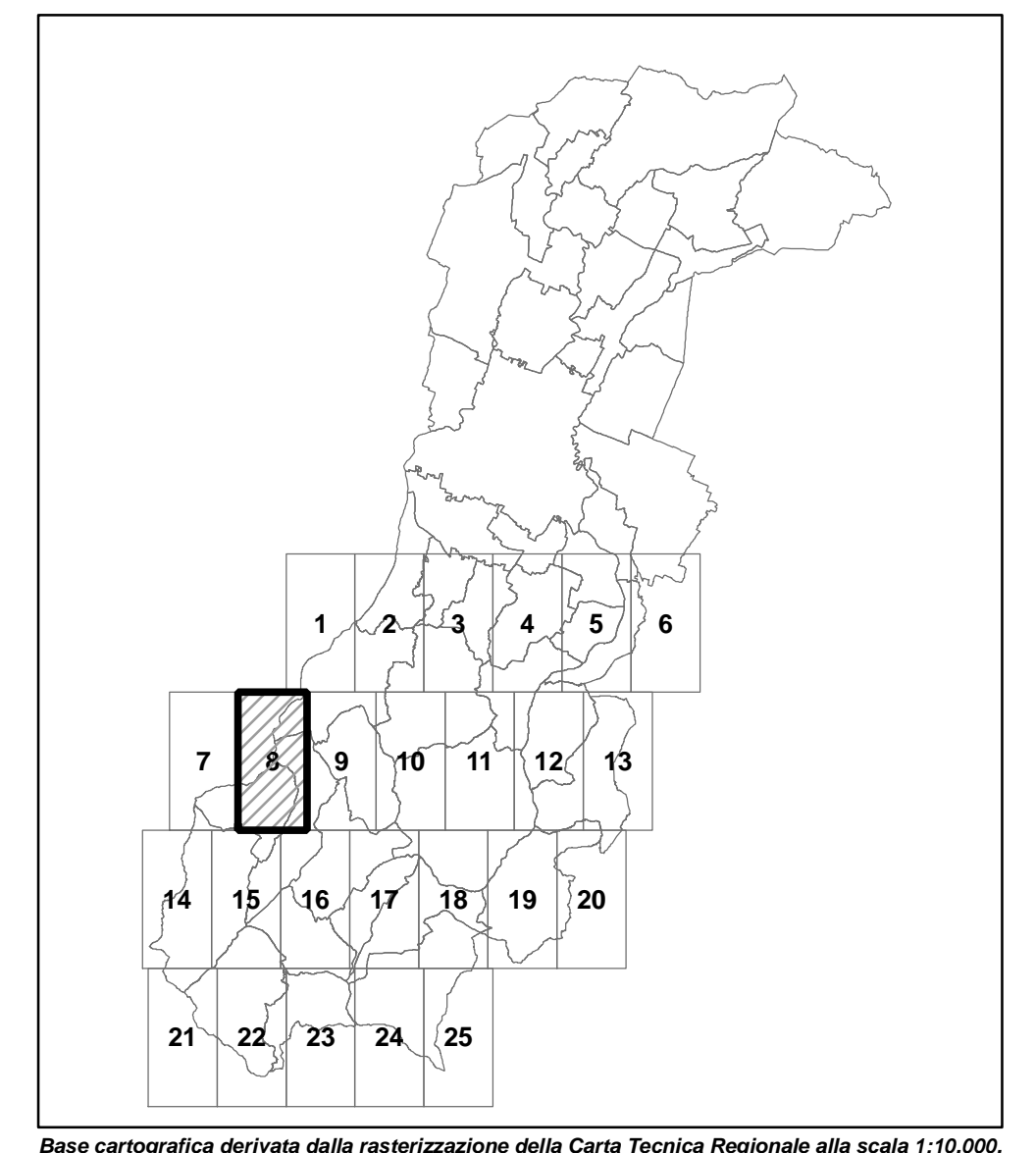
Variente PTCP di adeguamento in materia di dissesto idrogeologico ai Piani di Bacino dei fiumi Po e Reno

Tavola 3.8

Adottato con deliberazione del Consiglio Provinciale n° 16 del 22/02/2006
 Approvato con deliberazione del Consiglio Provinciale n° 107 del 21/07/2006



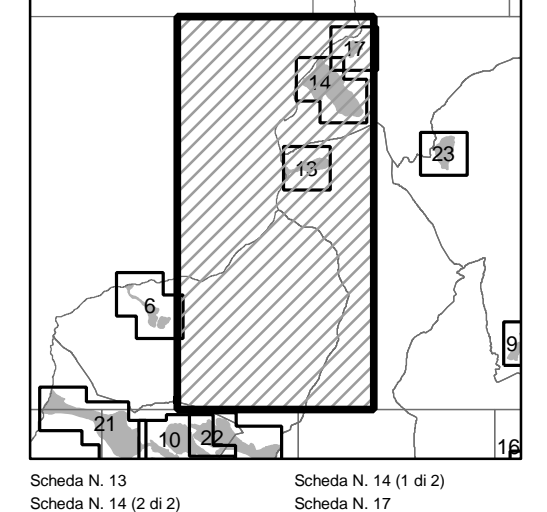
QUADRO D'UNIONE DELLE TAVOLE - SCALA 1:10.000



LIMITI AMMINISTRATIVI



AREE A RISCHIO IDROGEOLOGICO ELEVATO E MOLTO ELEVATO



VOCI DI LEGENDA		
Zone ed elementi caratterizzati da fenomeni di dissesto e instabilità		
	Area interessata da frane attive	Art.26
	Area interessata da frane quiescenti	Art.26
Zone ed elementi caratterizzati da potenziale instabilità		
	Area potenzialmente instabile	Art.27
Area a rischio idrogeologico elevato e molto elevato		
	Abitati da consolidare o da trasferire (perimetrazione approvata ai sensi dell'art.29 comma 2 del P.T.F.P.R.)	Art.29
	Area a rischio idrogeologico molto elevato	Art.29A
	Area a rischio da frana perimetrate e zonizzate a rischio molto elevato (R4) ed elevato (R3)	Art.29B

LIMITI AMMINISTRATIVI
 - - - - - Limite di Regione E E E E E Limite di Provincia ——— Limite di Comune