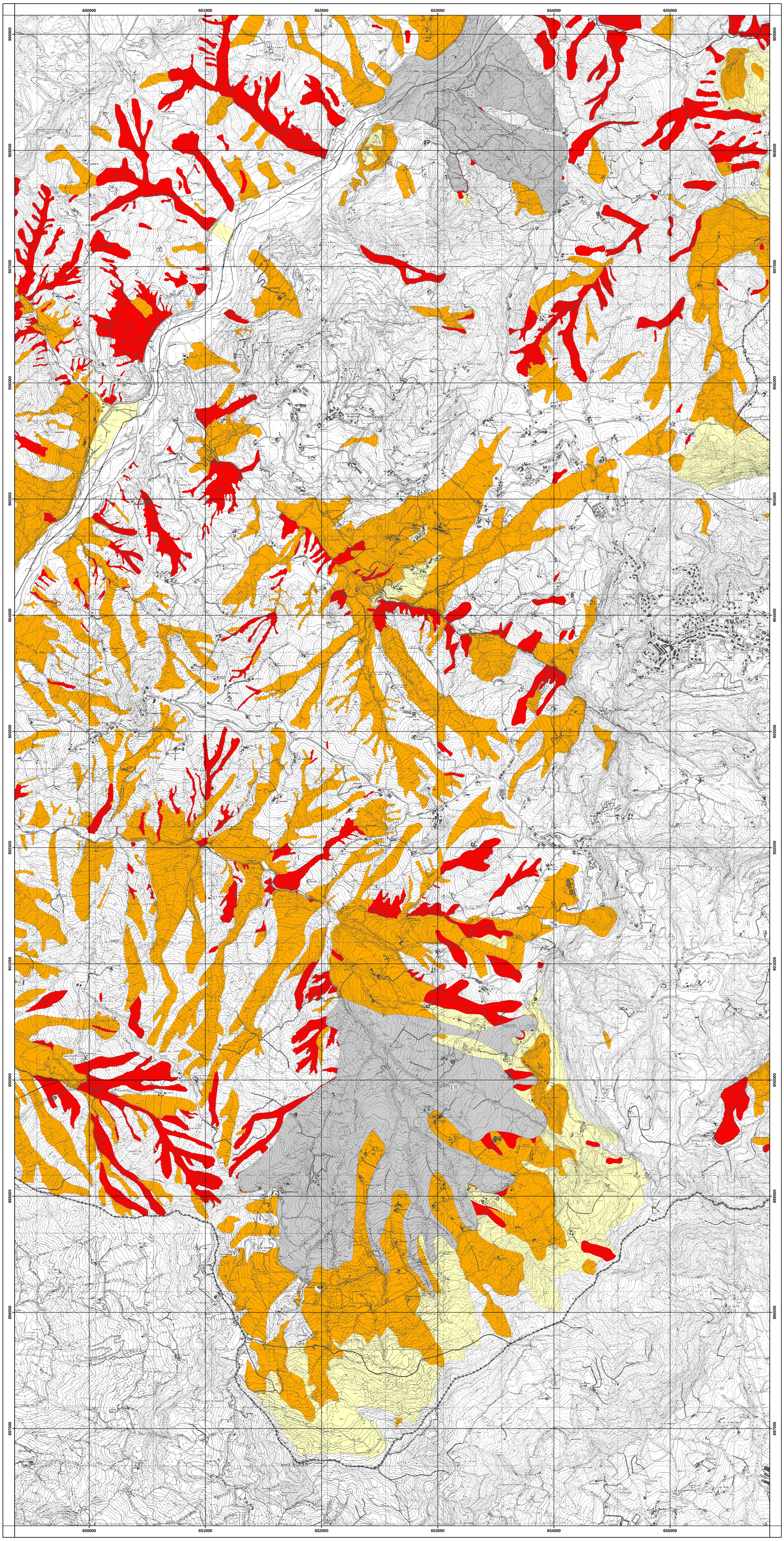

Provincia di Modena

È copia conforme ad originale depositata agli atti di questa Provincia

IL DIRIGENTE DEL SERVIZIO
PIANIFICAZIONE TERRITORIALE E PAESISTICA
(arch. Nadia Quartieri)

PTCP

Variante PTCP di adeguamento
in materia di dissesto idrogeologico
ai Piani di Bacino dei fiumi Po e Reno

Tavola 3.19

Adottato con deliberazione del Consiglio Provinciale n° 16 del 22/02/2006
Approvato con deliberazione del Consiglio Provinciale n° 107 del 21/07/2006

SISTEMA INFORMATIVO TERRITORIALE
PROVINCIA DI MODENA

QUADRO D'UNIONE DELLE TAVOLE - SCALA 1:10.000

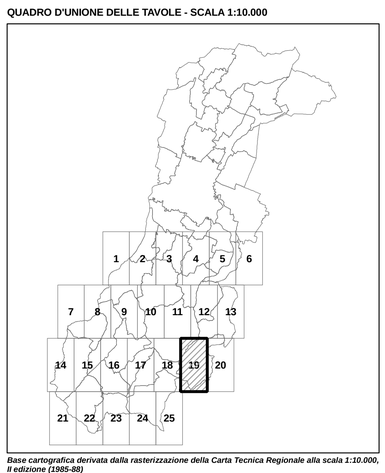

Base cartografica derivata dalla rasterizzazione della Carta Tecnica Regionale alla scala 1:10.000, II edizione (1985-88)
Il reticolo della base topografica è rappresentato in coordinate regionali.
Il reticolo della carta tematica è rappresentato in coordinate U.T.M.
(sono stati sottratti 4.000.000 metri alle coordinate y)

LIMITI AMMINISTRATIVI

SESTOLA
ZOCCA
MONTESE
PAVULLO NEL FRIGNANO

AREE A RISCHIO IDROGEOLOGICO ELEVATO E MOLTO ELEVATO

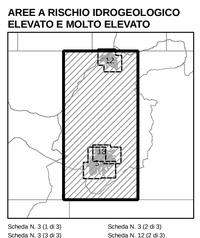

Scheda N. 3 (1 di 3)
Scheda N. 3 (2 di 3)
Scheda N. 3 (3 di 3)
Scheda N. 12 (2 di 3)
Scheda N. 12 (3 di 3)
Scheda N. 18 (1 di 2)
Scheda N. 18 (2 di 2)

VOCI DI LEGENDA

Zone ed elementi caratterizzati da fenomeni di dissesto e instabilità		
	Aree interessate da frane attive	Art.26
	Aree interessate da frane quiescenti	
Zone ed elementi caratterizzati da potenziale instabilità		
	Aree potenzialmente instabili	Art.27
Aree a rischio idrogeologico elevato e molto elevato		
Codice scheda Elab. 4 NR	Abitati da consolidare o da trasferire (perimetrazione approvata ai sensi dell'art.29 comma 2 del PTPR)	Art.29
	Aree a rischio idrogeologico molto elevato	Art.29A
	Aree a rischio da frana perimetrate e zonizzate a rischio molto elevato (R4) ed elevato (R3)	Art.29B

LIMITI AMMINISTRATIVI

Limite di Regione — Limite di Provincia — Limite di Comune