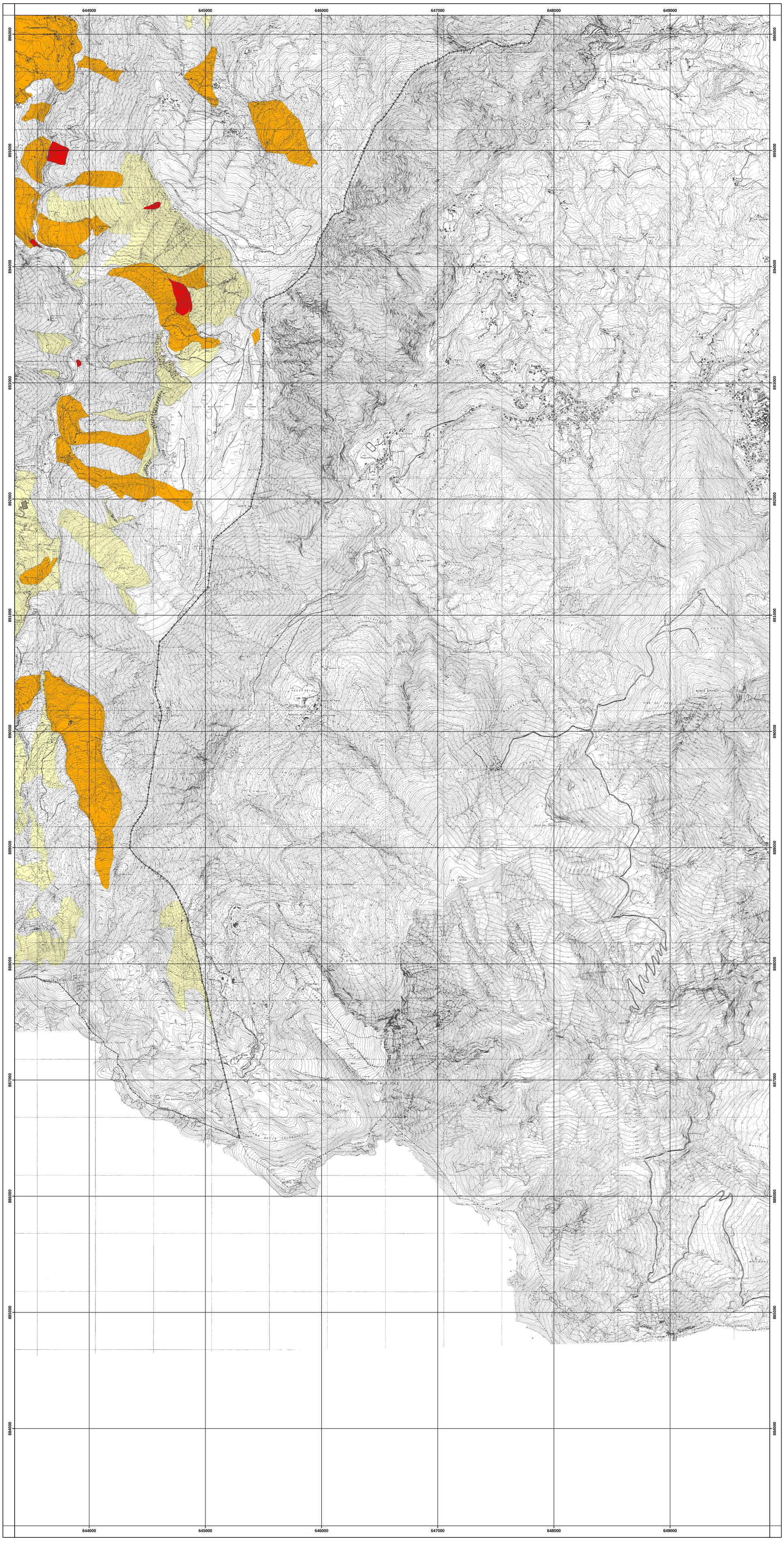

È copia conforme ad originale depositata agli atti di questa Provincia

Provincia di Modena

IL DIRIGENTE DEL SERVIZIO
PIANIFICAZIONE TERRITORIALE E PAESISTICA
(arch. Nadia Quartieri)

PTCP

Variante PTCP di adeguamento in materia di dissesto idrogeologico ai Piani di Bacino dei fiumi Po e Reno

Tavola 3.25

Adottato con deliberazione del Consiglio Provinciale n° 16 del 22/02/2006
Approvato con deliberazione del Consiglio Provinciale n° 107 del 21/07/2006

SISTEMA INFORMATIVO TERRITORIALE
PROVINCIA DI MODENA

QUADRO D'UNIONE DELLE TAVOLE - SCALA 1:10.000

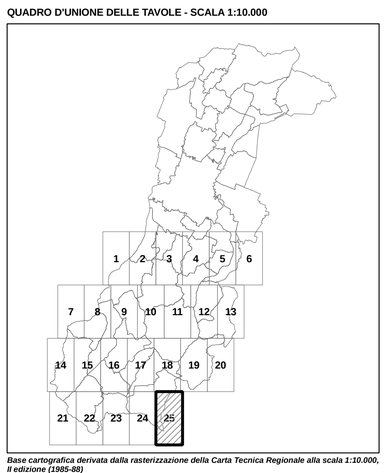

Base cartografica derivata dalla rasterizzazione della Carta Tecnica Regionale alla scala 1:10.000,
II edizione (1985-88)
Il reticolo della base topografica è rappresentato in coordinate regionali.
Il reticolo della carta tematica è rappresentato in coordinate U.T.M.
(sono stati sottratti 4.000.000 metri alle coordinate y)

LIMITI AMMINISTRATIVI

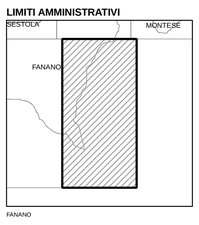

FANANO

AREE A RISCHIO IDROGEOLOGICO ELEVATO E MOLTO ELEVATO

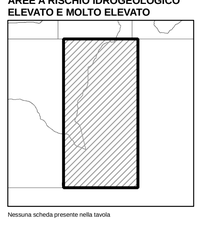

Nessuna scheda presente nella tavola

VOCI DI LEGENDA

Zone ed elementi caratterizzati da fenomeni di dissesto e instabilità		
	Aree interessate da frane attive	Art.26
	Aree interessate da frane quiescenti	
Zone ed elementi caratterizzati da potenziale instabilità		
	Aree potenzialmente instabili	Art.27
Aree a rischio idrogeologico elevato e molto elevato		
Codice scheda Elab. 4 NR	Abitati da consolidare o da trasferire (perimetrazione approvata ai sensi dell'art.29 comma 2 del PTPR)	Art.29
	Aree a rischio idrogeologico molto elevato	Art.29A
	Aree a rischio da frana perimetrate e zonizzate a rischio molto elevato (R4) ed elevato (R3)	Art.29B

LIMITI AMMINISTRATIVI

Limite di Regione — Limite di Provincia — Limite di Comune